







- LEGENDA:
-  Změřeno skutečného stavu terénu
 -  Výškopis
 -  Nový stav
 -  Elektr. vedení, nadzemní VVN
 -  Obvod KPIJ



Vyhotovil:	Ing. Michal Holomek			 GEOCART CZ <small>GEOMETRIKA A PROJEKČNÍ INŽENÝRING</small>	Číslo zakázky: S.006.2010.BAH	
Ověřil:	Ing. Jiří Matula					Datum: 11/2011
Kraj: Jihomoravský	Okres: Blansko	Obec: Letovice	Sout. systém: S-JTSK			
Objednatel: Ministerstvo zemědělství ČR, Pozemkový úřad Blansko						Výškový systém: Bv
KOMPLEXNÍ POZEMKOVÁ ÚPRAVA V KÚ. BAHNA						Formát: A4x3
7. PLÁN SPOLEČNÝCH ZAŘÍZENÍ						Měřítko: 1 : 1 000
DOKUMENTACE TECHNICKÉHO ŘEŠENÍ PSZ						
SO1 Situace - místní komunikace MK2b						